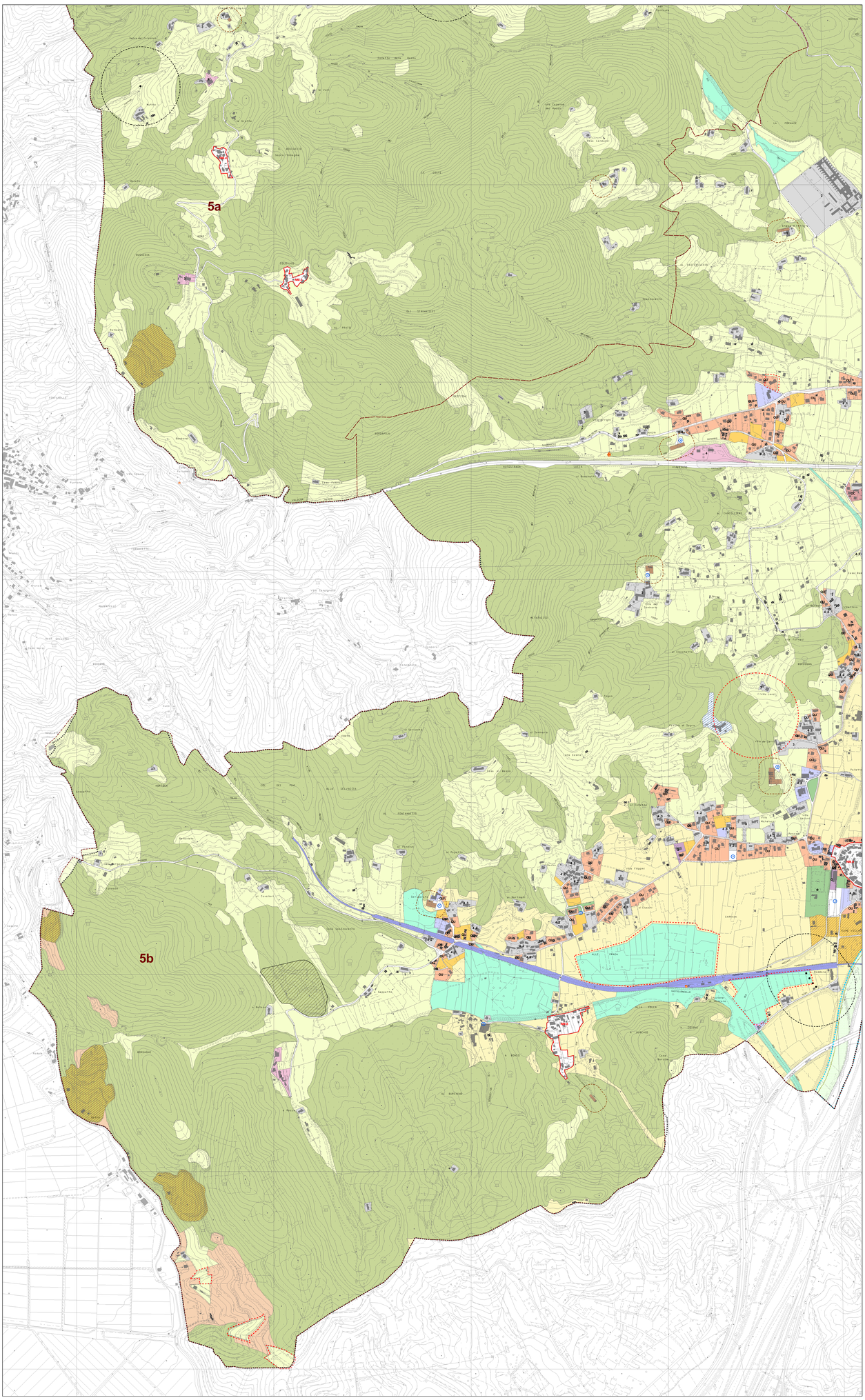



# LEGENDA

### AREE INTERESSATE DA FRAGILITA' AMBIENTALE

- LIMITE DI RISPETTO DI POZZI E SORGENTI — art. 16.2
- ATTIVITA' ESTRATTIVE — art. 21
- CAVE DISMESSE — art. 24
- AREE PER INTERVENTI DI REGIMAZIONE IDRAULICA — art. 22
- BIOTOPI — art. 23

### AREE AGRICOLE E BOSCATE

- AREE AGRICOLE INFRAURBANE — art. 27.1
- AREE AGRICOLE PERIURBANE — art. 27.2
- AREE A PREVALENTE USO AGRICOLO — art. 27.3
- AREE AGRICOLE DI INTERESSE PAESAGGISTICO — art. 27.4
- AREE BOSCATE A COPERTURA FITTA — art. 29.1
- AREE BOSCATE A COPERTURA RADA — art. 29.2

### PARCHI

- LIMITE PARCO — art. 32, 33, 34, 35
- AREE SPECIFICHE DEL PARCO DEL SERCHIO — art. 35.5
- AREE DA DESTINARSI A VERDE — art. 32.2, 33.2, 34.2, 35.2
- AREE DA MANTENERSI ALL'USO AGRICOLO — art. 32.3, 34.3, 35.3
- PARCHEGGIO PARCO — art. 35.7
- PERCORSO PARCO — art. 32.5, 34.6, 35.6

### EDIFICATO STORICO

- PERIMETRO CS (TAV. 1, di cui all'. 47 - 80) E NAI (ELABORATO NAI - artt. 90 - 104)
- EDIFICI STORICI — 1 - DDI categorie singole art. 42 / 2 - DDI categorie miste art. 42 / 3 - Ville storiche art. 41 / 4.1 - GVS ruoli urbani art. 42.3 / 4.2 - GVS ruoli diffusi art. 42.4 / 4.3 - GVS ruoli alberati art. 42.5
- ALTRI EDIFICI STORICI — art. 43
- EDIFICI DI NUOVO REGIME — art. 44
- COMPLESSI CIVILI RILEVANTI — Maggiano art. 45 / Arliano art. 45 / Cangiano art. 46 / Semiano art. 46

### AREE INSEDIATIVE

- AREE RESIDENZIALI (UI art. 105) (UR art. 106) (PM art. 107) (PL art. 108) (VU art. 109) (CU - OU - QU - OQ art. 110)
- AREE RESIDENZIALI IN TERRITORIO AGRICOLO (VC, OC, CC, QC, PP, SP art. 111)
- AREE PRODUTTIVE RICONVERTIBILI (UI art. 113) (UR art. 114) (PM art. 115)
- AREE PRODUTTIVE ISOLATE (P art. 116) (V - O - C - Q art. 117) (I art. 118)
- AREE PRODUTTIVE CONCENTRATE (UR art. 119) (PM art. 120)
- AREA EX STABILIMENTO BERTOLLI — art. 121
- AREE PRODUTTIVE PER LA DELOCALIZZAZIONE — art. 122
- AREE TERZIARIE — t - commerciali art. 124 / 2 - ricettive art. 126 / 3 - direzionali art. 123 / 4 - distribution art. 125
- AREE A PARCO E PER IL GIOCO — art. 128
- AREE PER LO SPORT — art. 128
- ATTREZZATURE DI INTERESSE LOCALE (PC+ art. 9.2.2.4.10) — art. 130
- ATTREZZATURE DI INTERESSE GENERALE — art. 131
- ATTREZZATURE FERROVIARIE — art. 131
- AREE PER PARCHEGGI PUBBLICI O DI USO PUBBLICO — art. 129
- FASCE DI RISPETTO STRADALE — art. 133
- AREE CIMITERIALI — art. 135
- LIMITI DI RISPETTO DEI CIMITERI — art. 135
- AREE PER IMPIANTI TECNOLOGICI — art. 136

### AREE A PIANIFICAZIONE ATTUATIVA

- INTERVENTI SOGGETTI A PIANO DI RECUPERO — art. 138
- EX PROGETTI NORMA NON OGGETTO DI DECADENZA — art. 139
- EX PROGETTI NORMA DECADUTI E AREE OGGETTO DI PERDITA D'EFFICACIA — art.140
- PARCO EST - DISCIPLINA PER GLI EDIFICI ESISTENTI NELLE AREE OGGETTO DI PERDITA D'EFFICACIA — art. 34.4
- AREA APEA - Parco urbano dell'innovazione ecosostenibile — art. 121
- INFRASTRUTTURE STRADALI DI ORIGINE STORICA — art. 132

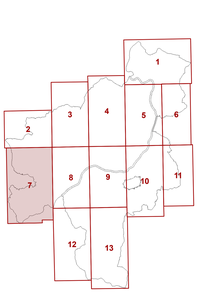
- STAZIONI RADIO BASE
- PUNTI DI SCARICO DEI DEPURATORI
- LIMITE DI VARIANTE
- LIMITE UTOE
- CONFINE COMUNALE

### SUBSISTEMI TERRITORIALI

**U** - L'AREA URBANA DI LUCCA
**P** - LA PIANA DELL'INSEDIAMENTO DIFFUSO
**S** - IL SERCHIO E IL SUO INTORNO AMBIENTALE
**V** - IL FONDOVALLE ABITATO
**R** - L'AREA DELLE VILLE LUCCHESI E IL LORO RETROTERRA
**M** - I MONTI PISANI
**O** - L'OLTRESERCHIO DI PIANURA
**C** - L'OLTRESERCHIO DI COLLINA
**Q** - LE COLLINE DEL QUIESA
**G** - LA MONTAGNA DELLA COLLINARE DEL FIUME
**B** - LA BRANCOLERIA
**D** - LA DORSALE DI MONTE MORAGLIO

### AMBITI INSEDIATIVI


**I** - DELLA CITTA' INTORNO ALLE MURA
**R** - DELLA CITTA' RECENTE COMPATTA
**L** - DELLA CITTA' LINEARE
**M** - PONTE A MORIANO
**O** - DI BORDO DELLA PIANURA, IL PARCO DELL'OZZERI
**E** - DI BORDO DELLA PIANURA, IL PARCO EST
**S** - DI BORDO DELLA PIANURA, IL SERCHIO
**U** - DEGLI INSEDIAMENTI SUBURBANI COLLINARI
**P** - DEGLI INSEDIAMENTI IN ZONE AGRICOLE DI PIANURA
**C** - DEGLI INSEDIAMENTI IN ZONE AGRICOLE DI COLLINA




ELEMENTI DI CARTA TECNICA REGIONALE
261092 - 261093 - 261131 - 261132 - 261133 - 261134

# REGOLAMENTO URBANISTICO

## VARIANTE STRAORDINARIA DI SALVAGUARDIA DEL PIANO STRUTTURALE



| URB | DESTINAZIONI URBANISTICHE (Tavole riportanti le modifiche di cui all'Adozione con D.C.C. n°2 del 17.01.2011 e conseguenti all'accoglimento delle osservazioni) |
|---|---|
| 7 | Febbraio 2012 — Scala 1:5000 |

Città di Lucca

Settore Dipartimentale 6 - Pianificazione e Gestione del Territorio