G.E.A.L. S.p.A. - GESTIONE ESERCIZIO ACQUEDOTTI LUCCHESI - Viale Luporini, 1348 Lucca

GEAL

COMUNE DI LUCCA

SISTEMI DI GESTIONE CERTIFICATI
CQY CERTIQUALITY
UNI EN ISO 9001:2015
UNI EN ISO 14001:2015
UNI ISO 45001:2018
UNI ISO 37001:2016



PROGETTO DEFINITIVO

OGGETTO:

Estensione rete fognatura Zona Oltreserchio loc. S. Alessio
II LOTTO FUNZIONALE - Carignano

Rev.	Data	Descrizione / Motivo della revisione	Redatto	Controllato / Approvato
0	Giugno 2022	Piano Particellare di Esproprio	Bernardini	Patriarchi / Simonelli

ELABORATO: TAV.1

PROPOSTA DI VARIANTE ALLO STRUMENTO URBANISTICO / STATO ATTUALE

DATA: Giugno 2022

SCALA:

INGEGNERIE TOSCANE

DIRETTORE TECNICO
Ing. Giovanni Simonelli

PROGETTISTI
Ing. Manuela Bonsignori

COLLABORATORI TECNICI

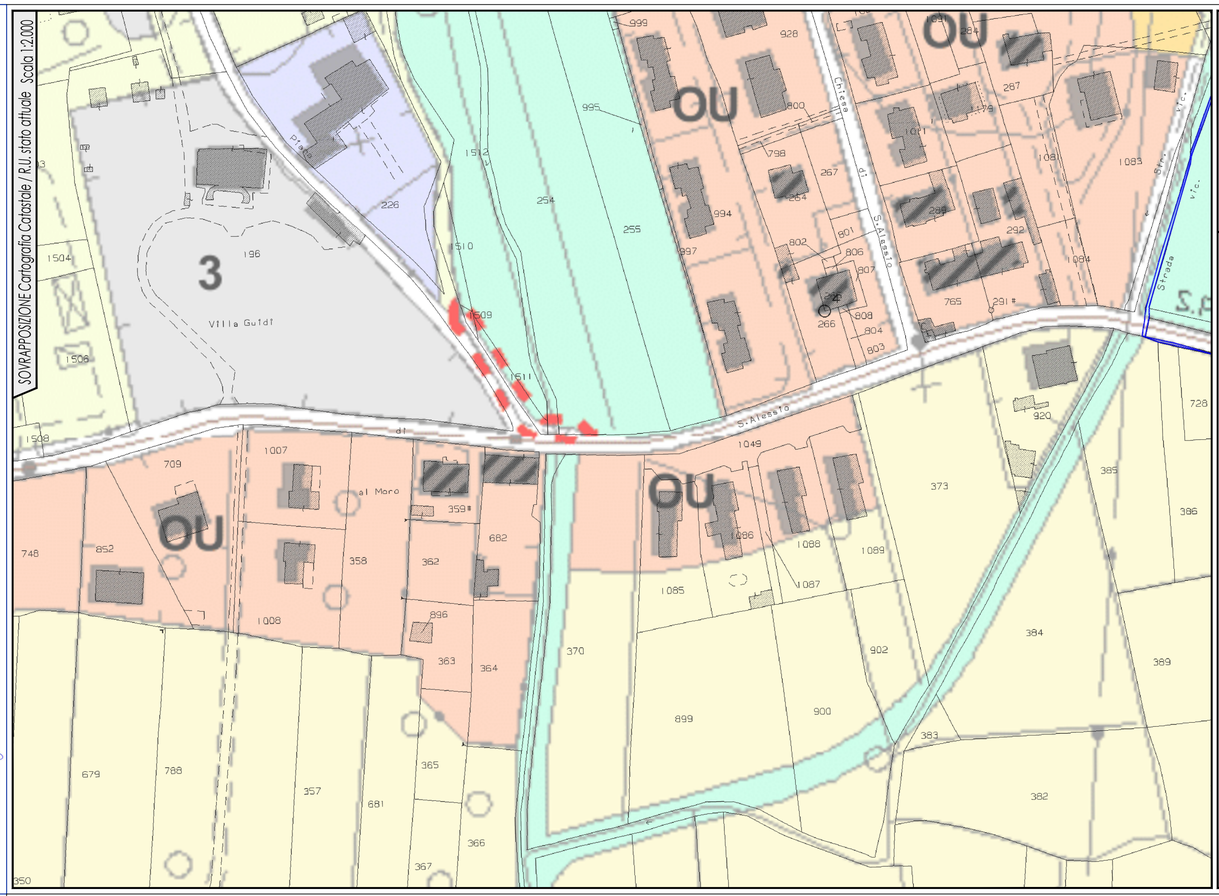
GEOLOGIA
Dott. Geol. Filippo Landini
Dott. Geol. Carlo Ferri
Dott. Geol. Flaminia Mesiti

PATRIMONIO
Geom. Andrea Patriarchi
Dott. Per Agr. Davide Moretti
Dott. Andrea Bernardini

CONSULENTI TECNICI

RETI
Ing. Mihaela Dragan

SOVRAPPOSIZIONE Cartografia Catastale / R.U. stato attuale Scala 1:2.000



LEGENDA R.U. COMUNE DI LUCCA

LEGENDA

AREE INTERESSATE DA FRAGILITA' AMBIENTALE
- LIMITE DI RISPETTO DI POZZI E SORGENTI — art. 16.2
- ATTIVITA' ESTRATTIVE — art. 21
- CAVE DISMESSE — art. 24
- AREE PER INTERVENTI DI REGIMAZIONE IDRAULICA — art. 22
- BIOTOPI — art. 23

AREE AGRICOLE E BOSCATE
- AREE AGRICOLE INFRAURBANE — art. 27.1
- AREE AGRICOLE PERIURBANE — art. 27.2
- AREE A PREVALENTE USO AGRICOLO — art. 27.3
- AREE AGRICOLE DI INTERESSE PAESAGGISTICO — art. 27.4
- AREE BOSCATE A COPERTURA FITTA — art. 29.1
- AREE BOSCATE A COPERTURA RADA — art. 29.2

PARCHI
- LIMITE PARCO — artt. 32, 33, 34, 36
- AREE SPECIFICHE DEL PARCO DEL SERCHIO — art. 35.5
- AREE DA DESTINARSI A VERDE — artt. 33.2, 33.3, 34.2, 35.2
- AREE DA MANTENERSI ALL'USO AGRICOLO — artt. 32.5, 34.3, 35.3
- PARCHEGGIO PARCO — art. 35.7
- PERCORSO PARCO — artt. 32.5, 34.5, 36.6


EDIFICATO STORICO
- PERIMETRO CS (TAV. 1...8 artt. 47 - 89) E NM (ELABORATO NM - artt. 93 - 104)
- EDIFICI STORICI (n): 1 - pievi e chiese — art. 50; 2 - ville padronali — art. 51; 3 - edifici compositi religiosi — art. 52; 4 - edifici compositi civili rurali — art. 53; 5 - edifici civili rurali — art. 54; 6 - edifici civili urbani — art. 55; 7 - edifici civili rurali attendo — art. 56
- ALTRI EDIFICI STORICI — art. 43
- EDIFICI DI NUOVO REGIME — art. 44
- COMPLESSI CIVILI RILEVANTI: Maggiano art. 45 — Carignano art. 46; Arliano art. 46 — Seminario art. 46

AREE INSEDIATIVE
- AREE RESIDENZIALI (UI art. 100) (UR art. 106) (PM art. 107); (TL art. 108) (VU art. 109) (SU - OU - QU - QV art. 110)
- AREE RESIDENZIALI IN TERRITORIO AGRICOLO (VC, CC, CC, GC, PF, SP art. 111)
- AREE PRODUTTIVE RICONVERTIBILI (UI art. 113) (UR art. 114) (PM art. 115)
- AREE PRODUTTIVE ISOLATE (P art. 116) (V - D - C - G art. 117) (D art. 118)
- AREE PRODUTTIVE CONCENTRATE (UR art. 119) (PM art. 120)
- PUE — AREA EX STABILIMENTO BERTOLLI — art. 121
- AREE PRODUTTIVE PER LA DELOCALIZZAZIONE — art. 122
- AREE TERZIARIE (n): 1 - commerciali art. 124; 2 - direzionali art. 123; 3 - ricettive art. 126; 4 - distributori art. 125

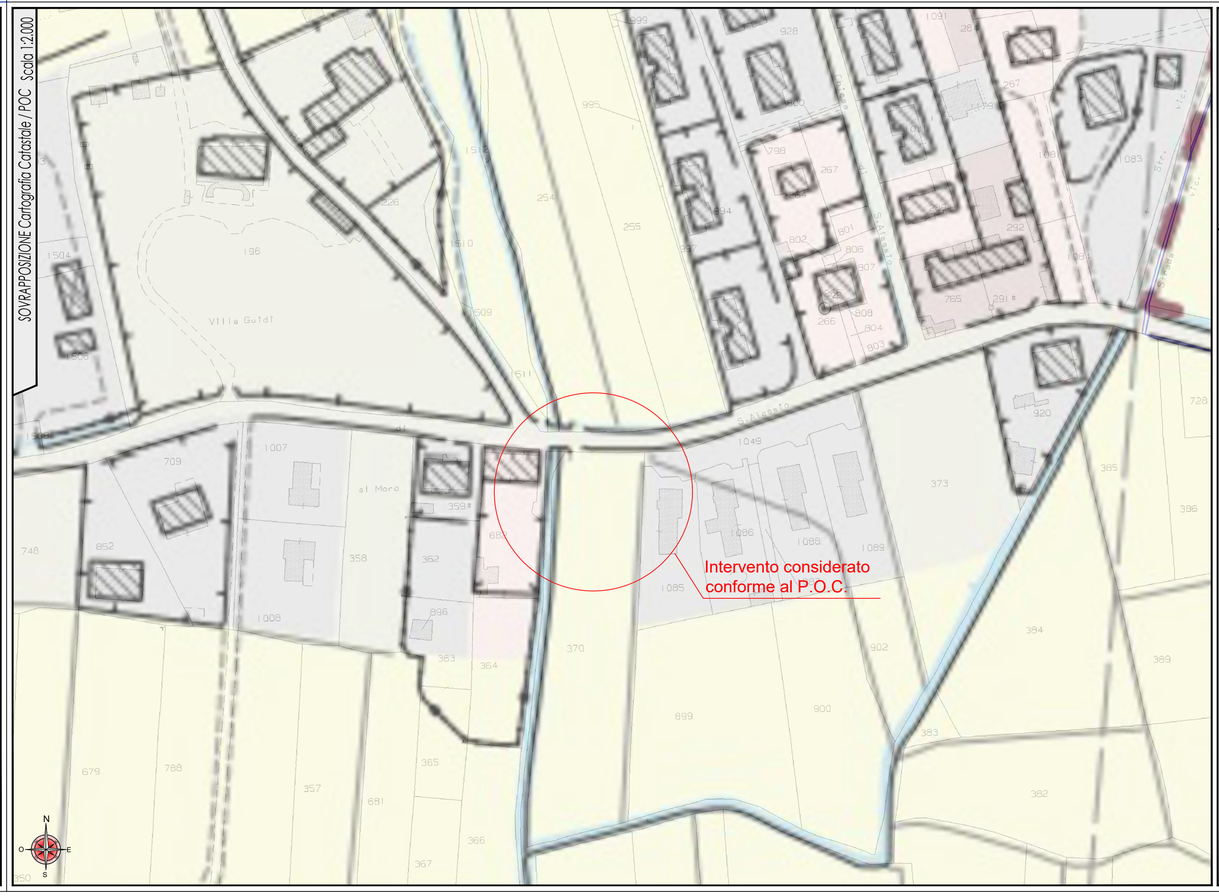
AREA A PIANIFICAZIONE ATTUATIVA
- INTERVENTI SOGGETTI A PIANO DI RECUPERO — art. 138
- EX PROGETTI: NORMA NON OGGETTO DI DECADENZA — art. 139
- EX PROGETTI: NORMA DECADUTI E AREE OGGETTO DI PERDITA/DEFFICACIA — art. 140
- PARCO EST - DISCIPLINA PER GLI EDIFICI ESISTENTI NELLE AREE OGGETTO DI PERDITA/DEFFICACIA — art. 34.4
- AREA APEA - Parco urbano dell'innovazione ecosostenibile — art. 121
- INFRASTRUTTURE STRADALI DI ORIGINE STORICA — art. 132
- STAZIONI RADIO BASE
- PUNTI DI SCARICO DEI DEPURATORI
- LIMITE DI VARIANTE
- LIMITE UTOE
- CONFINE COMUNALE

SUBSISTEMI TERRITORIALI
- **U** - LAMELA URBANA DI LUCCA
- **P** - LA PIANA DELL'INSEDIAMENTO DIFFUSO
- **S** - IL SERCHIO E IL SUO INTORNO AMBIENTALE
- **V** - IL FONDOVALLE ABITATO
- **B** - LA VALLE DELLE VILLE LUCCHESI E IL LORO RETROTERRA
- **M** - I MONTI PISANI
- **O** - L'OLTRESERCHIO DI PANIA'A
- **C** - L'OLTRESERCHIO DI COLLINA
- **F** - LE COLLINE DEL CUSTIA
- **A** - LA VALLE MINORE E FORTE COLLINARE DEL FIUME
- **R** - LA ROMAGNOLE
- **D** - LA DORSALE DI MONTE MORAGLIO

AMBITI INSEDIATIVI
- **I** - DELLA CITTA' STORICA ALLE MURA
- **R** - DELLA CITTA' RECENTE COMPATTA
- **L** - DELLA CITTA' LINEARE
- **M** - PONTE A MORIANO
- **Q** - DI BORDO DELLA PIANURA: IL PARCO DELL'OZZERI
- **E** - DI BORDO DELLA PIANURA: IL PARCO EST
- **S** - DI BORDO DELLA PIANURA: IL SERCHIO
- **U** - DEGLI INSEDIAMENTI SUBURBANI COLLINARI
- **P** - DEGLI INSEDIAMENTI IN ZONE AGRICOLE DI PIANURA
- **C** - DEGLI INSEDIAMENTI IN ZONE AGRICOLE DI COLLINA



SOVRAPPOSIZIONE Cartografia Catastale / POC Scala 1:2.000



LEGENDA POC COMUNE DI LUCCA

DISCIPLINA DI GESTIONE DEGLI INSEDIAMENTI ESISTENTI. TERRITORIO URBANIZZATO (QP.IV)

Insediamenti storici (A)
- A1 — Città antica entro il perimetro delle mura (A1) — **Attente di dettaglio** — art.23
- A2 — Città storica pianificata oltre il perimetro delle mura (A2) — art.24
- A2.a — Edificato di impianto storico (A2.a)
  - Edifici di impianto storico
  - Edifici di recente formazione o storici trasformati
- A2.b — Edificato di recente formazione (A2.b)
- A3 — Centri di antica formazione (A3) — **Attente di dettaglio** — art.25
- A4 — Aggiornamenti di matrice storica (A4) — art.26
  - Classificazione morfotipologica degli edifici
  - MDI — Edificato di impianto storico. Beni testimonial
  - MDI — Edificato di impianto storico. Edilizia caratterizzante
  - MDI — Edificato di impianto storico. Edilizia di base
  - Edificato in condizione di valore o in significativo stato di abbandono
  - Edificato di recente formazione o storico trasformato
  - Edificato di recente formazione o/o degradato o incongruo/alterato
  - Classificazione morfotipologica degli spazi aperti
  - Spazi aperti di valenza funzionale
- Ac — Corti (rurali - lucchesi) di impianto storico (Ac) — art.27
  - Classificazione morfotipologica degli edifici
  - MDI — Edificato di impianto storico. Beni testimonial
  - MDI — Edificato di impianto storico. Edilizia caratterizzante
  - MDI — Edificato di impianto storico. Edilizia di base
  - Edificato in condizione di valore o in significativo stato di abbandono
  - Edificato di recente formazione o storico trasformato
  - Edificato di recente formazione o/o degradato o incongruo/alterato
  - Classificazione morfotipologica degli spazi aperti
  - Spazi aperti di valenza funzionale
- Ap — Edificati puntuali di impianto storico e/o di valore documentale (Ap) — art.28
  - Tipi insediativi di valore storico - documentale
  - Edifici puntuali di impianto storico
  - Edifici in condizione di valore o in significativo stato di abbandono
  - Edifici di recente formazione
- Av — Tipi insediativi di valore storico - documentale (valu) (Av) — art.29
- Og/Ac — Ogrlio e manifatture di impianto storico e interesse paleontologico — art.30

Urbanizzazioni recenti e contemporanee prevalentemente residenziali e miste (B)
- B1, B1.1 — Tessuti degli isolati chiusi, della città pianificata e compatta (B1 e B1. 1) — art.31
- B2 — Tessuti degli insediamenti sfrangiati e dei contesti marginali (B2) — art.32
- B3 — Tessuti della conversazioni di impianto tra storico e contemporaneo (B3) — art.33
- B4 — Tessuti radi ad alto gradiente verde delle lottizzazioni isolate ed estensive (B4) — art.34

Urbanizzazioni recenti e contemporanee prevalentemente produttive o specialistiche (D)
- D1 — Tessuti a prevalente vocazione produttiva (misto) insicura lungo cinetica (D1) — art.35
- D2 — Tessuti a piattaforme produttive commerciali – direzionali (D2) — art.36
- D3 — Tessuti a piattaforme produttive e poli industriali - artigianali (D3) — art.37
- D4 — Insule ed insediamenti produttivi a carattere puntuale (D4) — art.38
  - Insediamenti industriali – artigianali (D4.i)
  - Insediamenti commerciali – direzionali e di servizio (D4.c)
- D5 — Insule ed insediamenti turistico – ricettivi a carattere puntuale (D5) — art.39

Contesti prevalentemente inedificati o non trasformati in territorio urbanizzato (N)
- N1 — Aree a verde privato, orti e spazi aperti residuali e/o marginali agli insediamenti (N1) — art.40
- N2 — Aree di qualificazione paesaggistica e ambientale degli insediamenti (N2) — art.41
- N3 — Aree di salvaguardia e riserva per la declinazione della strategia di sviluppo del PS (N3) — art.42

DISCIPLINA DI GESTIONE DEGLI INSEDIAMENTI ESISTENTI. TERRITORIO RURALE E (QP.IV)

Edificato sparso e discontinuo in territorio rurale — art.44, 45, 46

Edifici sparsi e/o isolati di impianto storico e di valore documentale (Ep)
- MDI — Tipi insediativi di valore architettonico e monumentale
- Edifici puntuali di impianto storico
- Edifici in condizione di valore o in significativo stato di abbandono
- Edifici sparsi e/o isolati di recente formazione
- Edifici specialistici con funzioni non agricole in territorio rurale (Es)

Aree agricole e forestali (E)
- E1 — Aree prevalentemente forestali (E1) — art.47
- E2 — Aree prevalentemente agricole della piana (E2) — art.48
- E3 — Aree prevalentemente agricole della collina (E3) — art.50
- E4 — Aree agricole di/a dei centri e nuclei storici collinari (E4) — art.51
- E5 — Aree agricole periurbane della piana (E5) — art.52
- E6 — Aree agricole interclusi (E6) — art.53
- E7 — Aree umide, fluviali e perifluviali (E7) — art.54

Parchi e siti di valenza naturalistica e ambientale (P)

Parco fluviale del Serchio (PF) — art.55
- I parchi urbani, le aree a verde attrezzato e le porte di accesso al parco (PF.a)
- le aree, le attrezzature e gli impianti di fruizione turistico - ricreativa e sportiva (PF.b)
- le aree verdi prevalentemente naturali di interesse ambientale ed ecosistemico (PF.c)
- le aree con funzioni e attività diverse incompatibili con il parco (PF.d)
- le aree e gli spazi non direttamente connessi con la dinamiche fluviali tipicamente agricole e rurali (PF.e)

Parco fluviale delle acque e delle aree umide e ripariali dell'Ozzeri e dell'Occaretto (PO) — art.56
- le aree, le attrezzature e gli impianti di fruizione turistico - ricreativa e sportiva (PO.a)
- le aree verdi prevalentemente naturali di interesse ambientale ed ecosistemico (PO.b)
- le aree e gli spazi non direttamente connessi con la dinamiche fluviali tipicamente agricole e rurali (PO.c)

Parco agricolo e monumentale dell'acquedotto cinquecentesco (PA) — art.57
- le strutture architettoniche e gli spazi aperti pertinenziali dell'acquedotto cinquecentesco (PA.a)
- le aree agricole periurbane e di cornice non lo utili (PA.b)
- le aree, le attrezzature e gli impianti di fruizione turistico - ricreativa e sportiva (PA.c)
- le aree e gli spazi non direttamente connessi con le strutture monumentali, di tipo agricolo e rurali (PA.d)

Insediamenti del territorio rurale (N)
- Nc — Corti (rurali - lucchesi) di impianto storico (Nc) — art.58
  - Classificazione morfotipologica degli edifici
  - Edifici di impianto storico. Beni testimonial
  - Edifici di impianto storico. Edilizia caratterizzante
  - Edifici di impianto storico. Edilizia di base
  - Edificato in condizione di valore o in significativo stato di abbandono
  - Edificato di recente formazione o storico trasformato
  - Edificato di recente formazione o/o degradato o incongruo/alterato
  - Classificazione morfotipologica degli spazi aperti
  - Spazi aperti di valenza funzionale
- Nu — Nuclei rurali di impianto storico (Nu) — **Attente di dettaglio** — art.59

Nuclei rurali di matrice storica (Nm) — art.60
- Nu.s — Edificato di impianto storico (Nm.s)
  - Edifici di impianto storico
  - Edifici di recente formazione o storici trasformati
- Nu.c — Edificato di recente formazione (Nm.c)
- Nv — Tipi insediativi di valore storico - documentale (volu) (Nv) — art.61
- Nu — Diversi di cultura architettonica isolati (Ng) — art.62

ULTERIORI DETERMINAZIONI PROGETTUALI TERRITORIO RURALE E URBANIZZATO (QP.IV)

Reticolo idrografico e specchi d'acqua — art.63
- Reticolo idrografico e specchi d'acqua superficiali

Paesaggi, discontinuità e altri elementi di rurlità e attenzione — art.64
- Paesaggi delle aree agricole e forestali di valore
- Discontinuità, varchi inedificati e visuali libere
- Paesaggi a vocazione terziaria
- Aree di salvaguardia idrogeologica del territorio. Casse di espansione del PAI e del PGRA

DISCIPLINA DELLE TRASFORMAZIONI. ATTREZZATURE, DOTAZIONI E SERVIZI (QP.IV)

Attrezzature pubbliche e di interesse generale (F – S)
- F1 — Aree a verde pubblico, piazze e spazi aperti attrezzati. Esistenti (-e) di progetto — art.66
- F2 — Aree, spazi, impianti e attrezzature sportive esistenti (-e) di progetto — art.67
  - Edifici di impianto storico
  - Edifici di recente formazione o storici trasformati
- F3 — Aree, scuol e attrezzature per l'istruzione e l'educazione. Esistenti (-e) di progetto — art.68
  - Edifici di impianto storico
  - Edifici di recente formazione o storici trasformati
- F4 — Aree, scuol e attrezzature di interesse collettivo Esistenti (-e) di progetto — art.69
  - Edifici di impianto storico
  - Edifici di recente formazione o storici trasformati
- S — Poli specialistici per le funzioni prevalentemente pubbliche e sovraocomunali (S). Esistenti (-e) di progetto — art.70
  - Polo di via Vallo (S1)
  - Polo di San Filippo e del San Luca (S2)
  - Polo di Sant'Anna e Viale Luporini (S3)
  - Polo di Sottano, Parco Urbano dell'innovazione (Sn)

Servizi ed impianti per l'efficienza del territorio (G)
- G1 — Impianti tecnici e parchi servizi territoriali (G1) — art.71
- G2 — Cimiteri, spazi di pertinenza funzionale Esistenti (-e) di progetto — art.72

Parchi urbani e Aree di riqualificazione e valorizzazione urbana (Q)
- Qp — Parco urbano delle Mura dotto città antica (Qm) — art.73
- Qf — Parco lineare dei Comotto pubblico (Qc) — art.74
- Qv — Giardini e Parchi urbani di quartiere (Qa) — art.75
  - Area e spazi del quartiere di Sant'Anna (Qa.1)
  - Area e spazi del quartiere di Sant'Anna (Qa.2)
  - Area e spazi del quartiere di San Filippo (Qa.3)
  - Area e spazi del quartiere di San Vito (Qa.4)
  - Area e spazi del quartiere di Arancio (Qa.5)

DISCIPLINA DELLE TRASFORMAZIONI. RETI E NODI INFRASTRUTTURALI E DELLA MOBILITA' (QP.IV)

Rete e servizi della mobilità e parcheggi (I)
- I1 — Rete viaria e assi di collegamento di area vasta e locali (quadro e di uso pubblico). Esistenti (-i) di progetto — art.77
- I2 — Parcheggi a area di sosta (I2). Esistenti (-e) di progetto — art.78
  - Parcheggi a raso di sosta di rinvenio strategico e ottuhale (I2.a)
  - Parcheggi a raso e aree di qualificazione degli insediamenti (I2.c)
- I3 — Area e impianti per la logistica formosale e ferroviaria — art.79
- I4 — Distributori di carburante e servizi alla mobilità Esistenti (-e) progetto — art.80
- Area di corredo ed ambientazione della rete infrastrutturale — art.81

Altre infrastrutture per la mobilità lenta

Rete dei percorsi di fruizione lenta (ciclo-pedonali), ambitie percorrenze e sentieri CAI — art.82
- Rete dei percorsi di ruizione lenta (ciclo) pedonale)
- Antiche poncorrenze, sentieri CAI e altri percorsi rocuralmentale)
- Spazi aperti della centralità di quartiere e altri contesti di miglioramento dell'accessibilità — art.83

DISCIPLINA DELLE TRASFORMAZIONI. NUOVE PREVISIONI URBANISTICHE (QP.IV)

Strumenti attuativi conversionali e non decaduti — art.84
- Strumenti attuativi conventionali e non decaduti e varianti al RU (SAC) — art.86

Previsioni per lo sviluppo sostenibile e la qualità degli insediamenti. Territorio urbanizzato (U)
- Sv1 — Aree, inviluppo di riqualificazione e valorizzazione urbana (Sv) — art.87
- Sr1 — Aree degradate e disqualificate di recupero e rigenerazione urbana (Sr) — art.88
- Sr2 — Aree per la rigenerazione di attrezzature, servizi e dotazioni territoriali (Sf) — art.89
- Sr3 — Aree dequalificate di recupero e rimovo urbano (Sq) — art.90

Previsioni per lo sviluppo sostenibile e la qualità delle aree agricole. territorio rurale (R)
- Ra1 — Aree per nuovi insediamenti produttivi e specialistici (Ri) - schede norma — art.91
- Ra2 — Aree per l'ampliamento di insediamenti produttivi e specialistici (Ri) - schede norma — art.92
- Rr1 — Aree degradate, di recupero paesaggistico e ambientale (Rr) - schede norma — art.93
- Rr2 — Aree delle attività estrattive (PRAE), aree (ed ati) estrattive interessate da PABE (Rc)
  - Area estrattiva di Arancio (Rc.a)
  - Area dei vecchi domeni (Rc.b)
  - Area ricomposta (bl-il riapertenza MOS da PRC — art.94

Previsioni di integrazione e potenziamento dei servizi e delle dotazioni nin territorio rurale (F i e S)
- Ae — Aree per nuove attrezzature, servizi e dotazioni in territorio rurale (F.S) - schede norma — art.95
- Ae — Aree per l'ampliamento di attrezzature, servizi e dotazioni (F) - schede norma — art.96
- Nuove infrastrutture della rete della mobilità (I) - schede norma — art.97
- Adeguamento della rete infrastrutturale della rete della mobilità (I) - schede norma — art.98
- Corridoi di rete ecologica per la valorizzazione della connettività ecosistemica — art.99
- Fasce di tutela associata per la viabilità di livello sovracomunale — art.99

RIFERIMENTI AL PIANO STRUTTURALE E AGLI ALTRI PIANI SETTORIALI (QP.IV)
- Aree del Piano di protezione Civile — art.7
- Perimetro del territorio urbanizzato — art.12